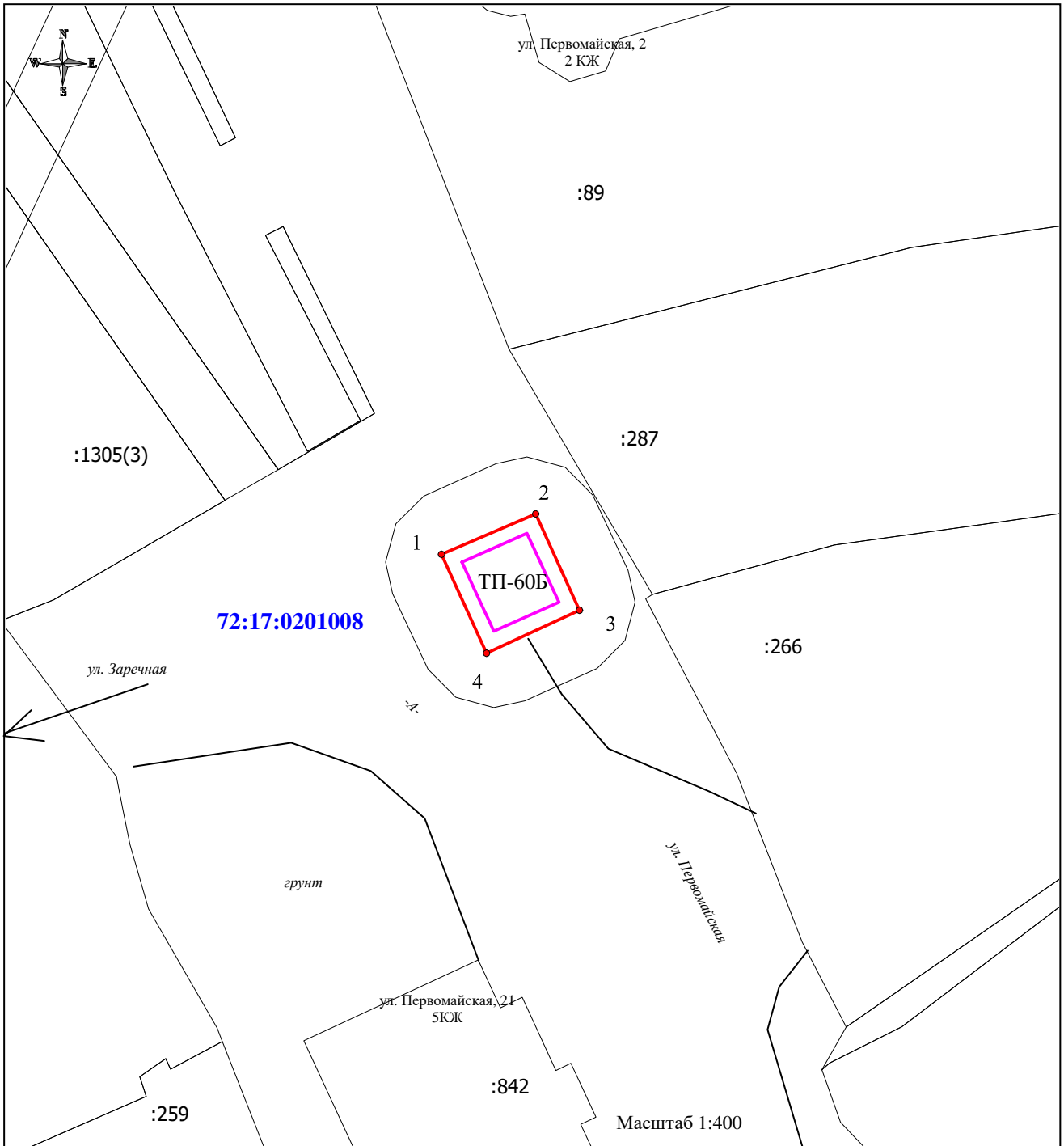







Схема расположения границ публичного сервитута

Объект: "БКТП-10/0,4 кВ (60Б) в Тюменской обл., Тюменский р-он, п. Боровский, ул. Первомайская  
 Площадь границ публичного сервитута - 47 кв.м.  
 Система ведения ГКН - МСК №1



Условные обозначения:

-  - граница и номер кадастрового квартала
-  - граница и номер объекта недвижимости, сведения о котором содержатся в ЕГРН
-  - проектные границы публичного сервитута
-  1 обозначение характерных точек проектных границ публичного сервитута
-  - местоположение инженерного сооружения

№	x	y
1	324 728,38	1 478 313,32
2	324 731,03	1 478 319,5
3	324 724,72	1 478 322,37
4	324 721,91	1 478 316,28
1	324 728,38	1 478 313,32